

GÉOPORTAIL DE L'URBANISME

19 février 2015

CONTEXTE ET OBJECTIF DU GEO-PORTAIL DE L'URBANISME (GPU)

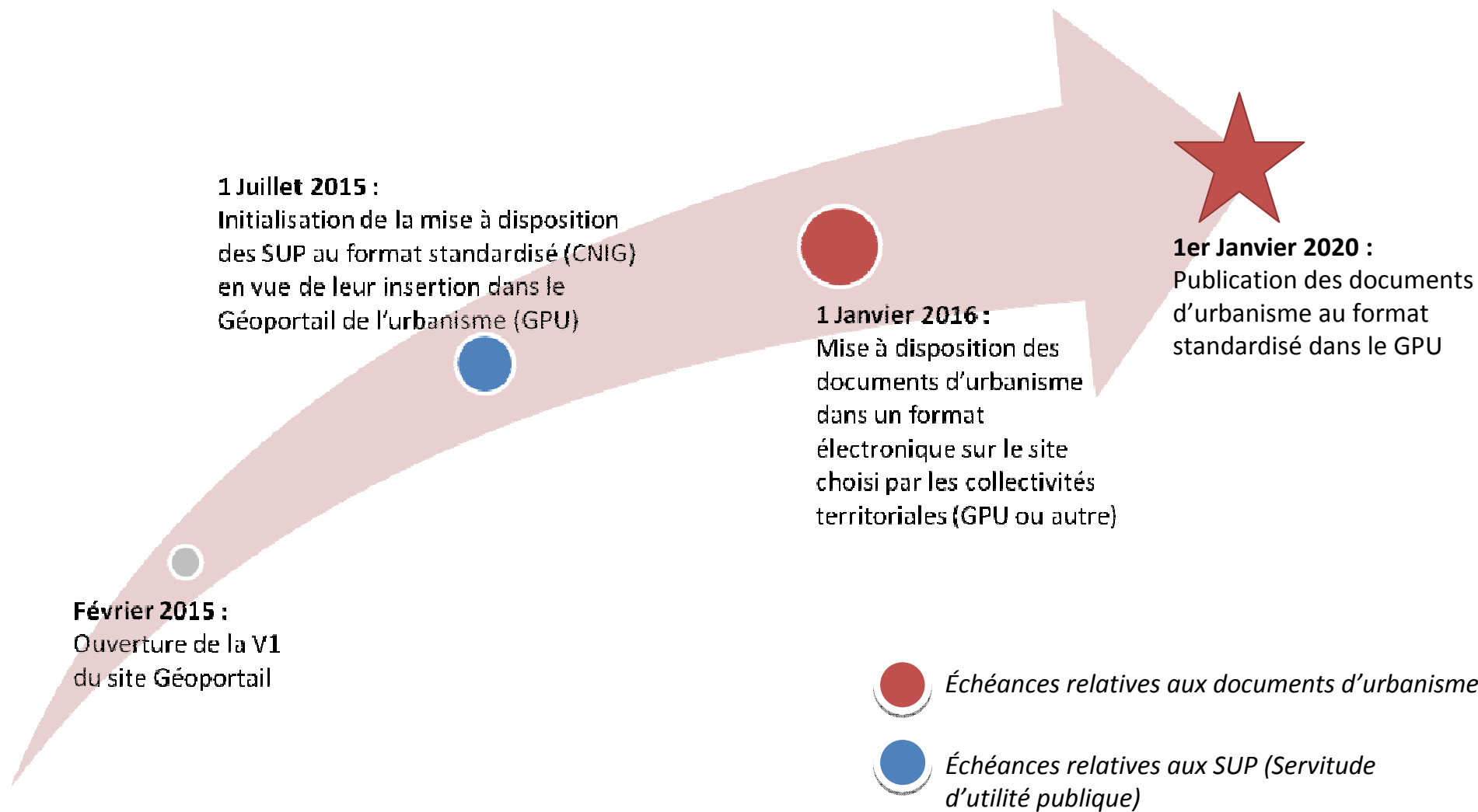
CONTEXTE POLITIQUE ET LÉGISLATIF

- MISE EN PLACE D'UN GÉO-PORTAIL DE L'URBANISME (GUICHET UNIQUE)
 - Dans le cadre de **la mesure n°2 du plan d'investissement** pour le logement – Mars 2013), objectif de faciliter les projets urbains et l'aménagement
 - Pour une plus grande transparence en matière de réglementation sur l'ensemble du territoire
 - Pour accompagner la modernisation de l'administration

- CONTEXTE LÉGISLATIF
 - **L'ordonnance n°2013-1184 du 19 décembre 2013**
 - Égalité d'accès de tout citoyen à une information de qualité et validée
 - Obligation pour les collectivités territoriales de numériser et diffuser sous forme standardisée leurs documents d'urbanisme
 - Obligation pour l'état de faire de même pour les SUP

- CONTEXTE RÉGLEMENTAIRE : INSPIRE
 - **L'ordonnance du 21 octobre 2010**
 - transposition la directive européenne INSPIRE
 - impose aux autorités publiques de publier sur Internet leurs données environnementales géographiques, et de les partager entre elles.

LES ÉTAPES CLÉS DE L'ORDONNANCE



ORGANISATION POUR LA MISE EN ŒUVRE DU GPU

■ PARTENARIAT MLETR – IGN

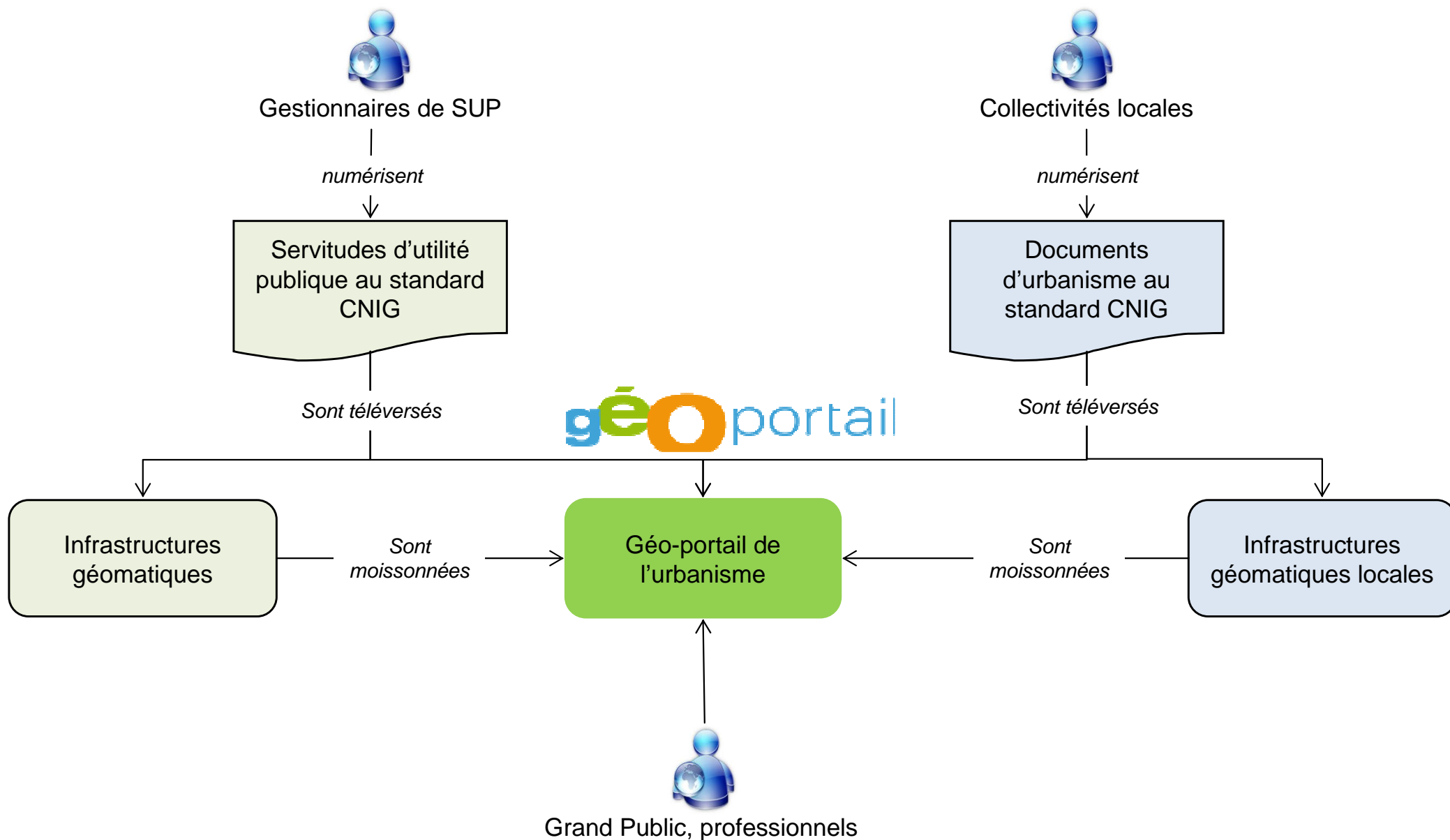
- convention cadre signée le 11/12/2013
- Le MLETR est le garant de la définition des besoins
- L'IGN est le garant de la réalisation technique

■ CALENDRIER DE MISE EN ŒUVRE

- Version 1, mise en ligne début 2015
- Version 2, mise en ligne mi 2015

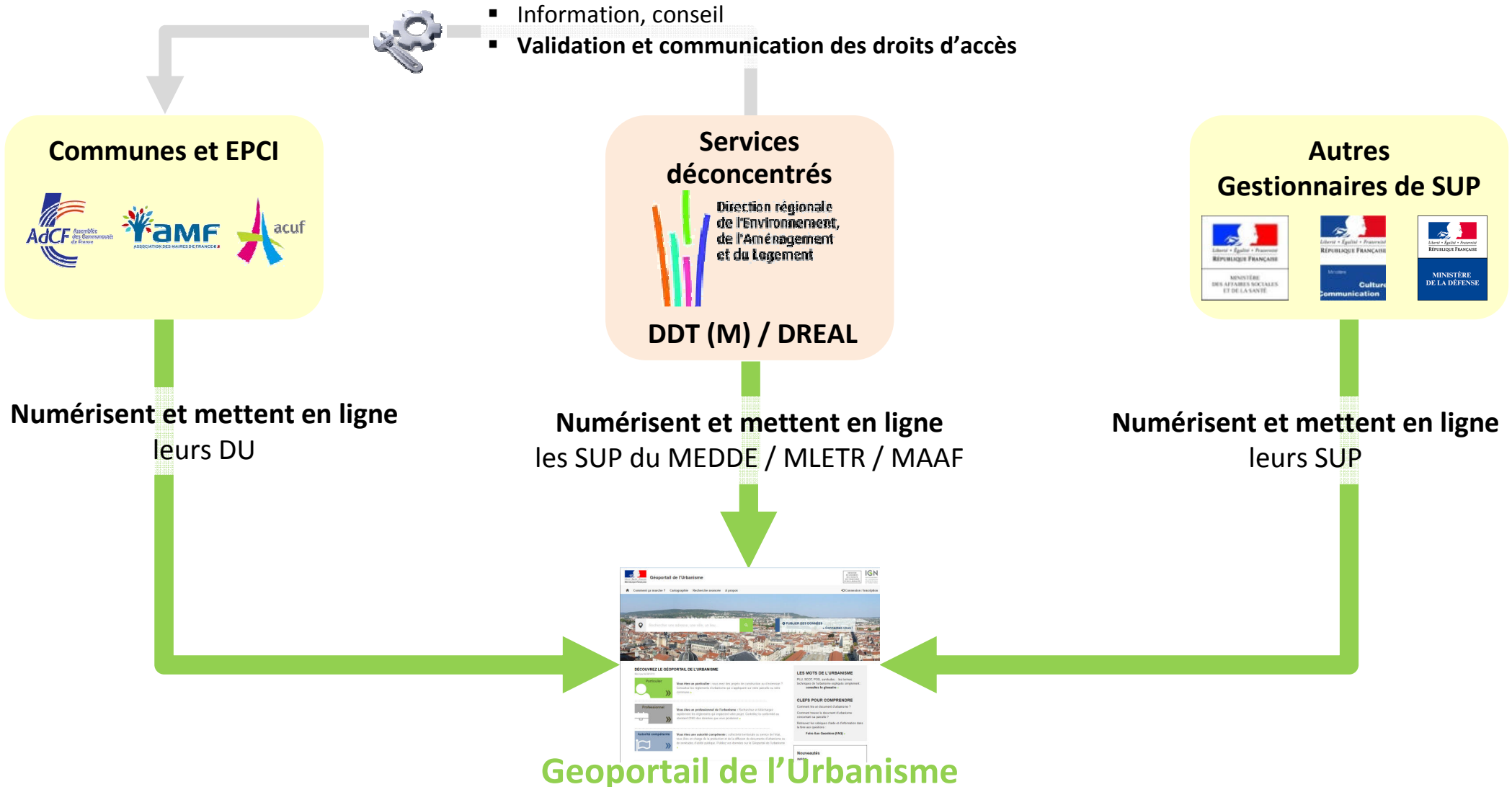
ACTEURS ET ORGANISATION

PRINCIPES DU GÉO-PORTAIL DE L'URBANISME



RÔLE DES SERVICES DÉCONCENTRÉS (EN COURS D'ÉLABORATION)

- Information, conseil
- Validation et communication des droits d'accès



LES FONCTIONNALITÉS

JE SUIS UN CITOYEN

- M. DUPUIS SOUHAITE **CONSULTER LE PLU** DE LA COMMUNE DE VENDÔME DANS L'OPTIQUE D'ACQUÉRIR UN TERRAIN

- [VIDEO](#)

JE SUIS UNE AUTORITÉ COMPÉTENTE

- LA COMMUNE DE VENDÔME VIENT D'ACHEVER LA NUMÉRISATION, AU STANDARD CNIG, DE SON PLAN LOCAL D'URBANISME (PLU)
- LE MAIRE DE VENDÔME PUBLIE SON PLU SUR LE GÉOPORTAIL DE L'URBANISME
- [VIDEO](#)

Conclusion

CONCLUSION

■ LE GÉOPORTAIL DE L'URBANISME EST SUR LES RAILS

- Spécifications finalisées (pour V1 et V2)
- Premiers développements livrés
- Ordonnance publiée
- Document prospectif entretenu

■ EN 2020

- Les Documents d'Urbanisme devront être publiés sur le Géoportail de l'urbanisme pour être opposables
- Les SUP devront être publiées sur le Géoportail de l'urbanisme

L'information grandeur nature

